

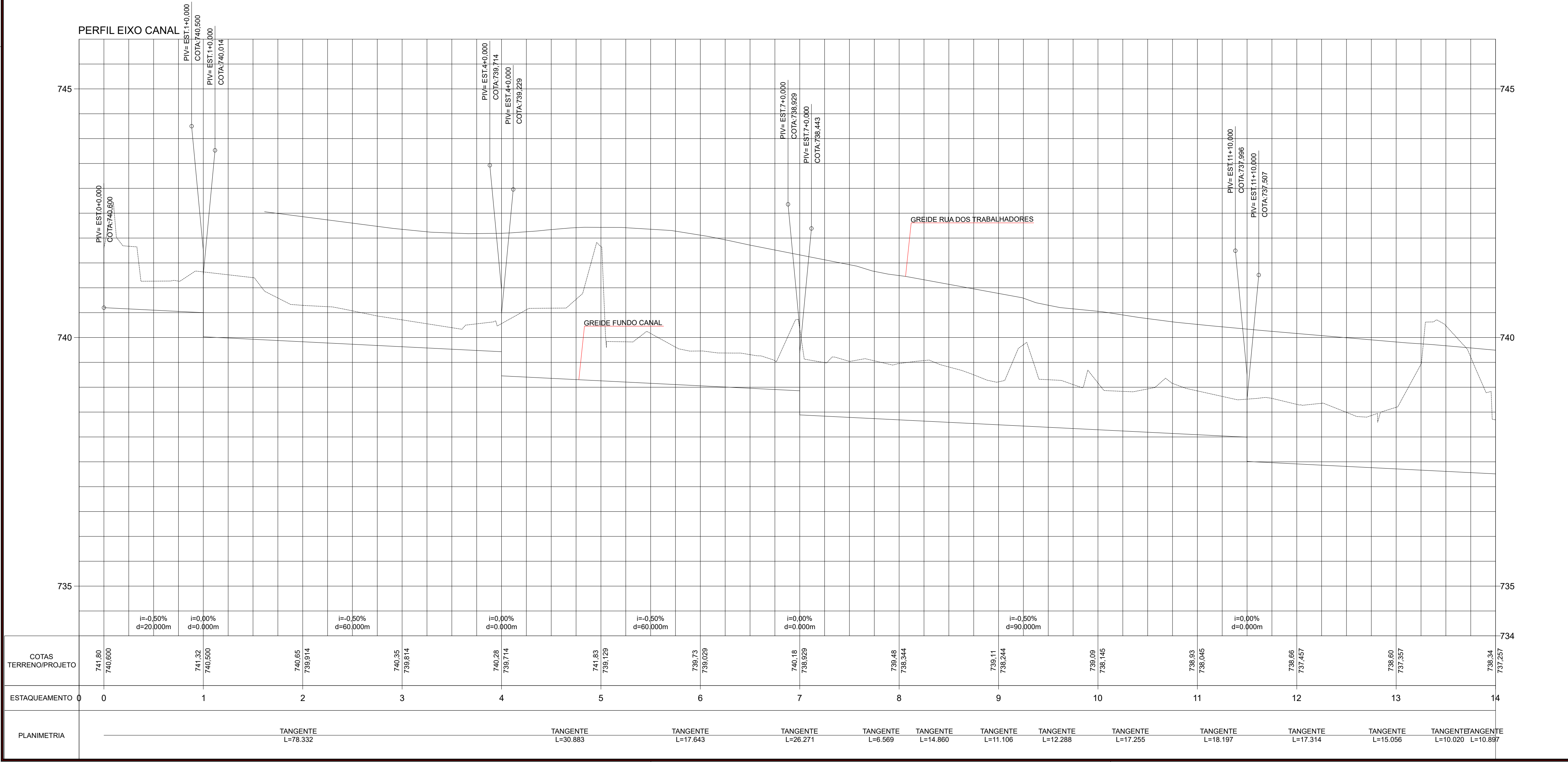
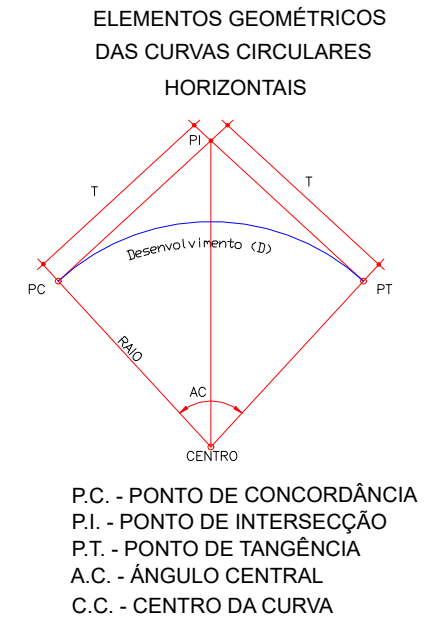
LEGENDA PLANTA	
	ESTAQUEAMENTO
	SARJETA
	GUIA
	SARJETÃO
	MURO CANAL
	LARGURA SABESP 2,00m
	CANAL
	MURO ALA

LEGENDA PERFIL	
PCV	PONTO DE CURVA VERTICAL
PV	PONTO DE INFLEXÃO VERTICAL
PTV	PONTO DE TANGÊNCIA VERTICAL
i	INCLINAÇÃO
d	DISTÂNCIA EM TANGENTE NO PLANO HORIZONTAL
y	COMPRIMENTO TOTAL DA CURVA VERTICAL NO PLANO HORIZONTAL
K	PARÂMETRO DA CURVATURA VERTICAL
e	FLECHA MÁXIMA DA CURVA VERTICAL
	GREIDE PROPOSTO
	TERRENO EXISTENTE

NOTAS:

1- DIMENSÕES E ELEVAÇÕES EM METROS, EXCETO INDICAÇÃO EM CONTRÁRIO

2- AS COTAS DE TERRENO EXISTENTE DEVERÃO SER CONFIRMADAS EM CAMPO NA IMPLANTAÇÃO DO PROJETO.



PREFEITURA DO MUNICÍPIO DE ITAPEVI

SECRETARIA DE INFRAESTRUTURA E SERVIÇOS URBANOS



TÍTULO: DRENAGEM E PAVIMENTAÇÃO

PROJETO: GEOMÉTRICO

OBRA: PAVIMENTAÇÃO E DRENAGEM RUA DOS TRABALHADORES

COORDENADAS:

INICIO: -23.55760, -46.93950

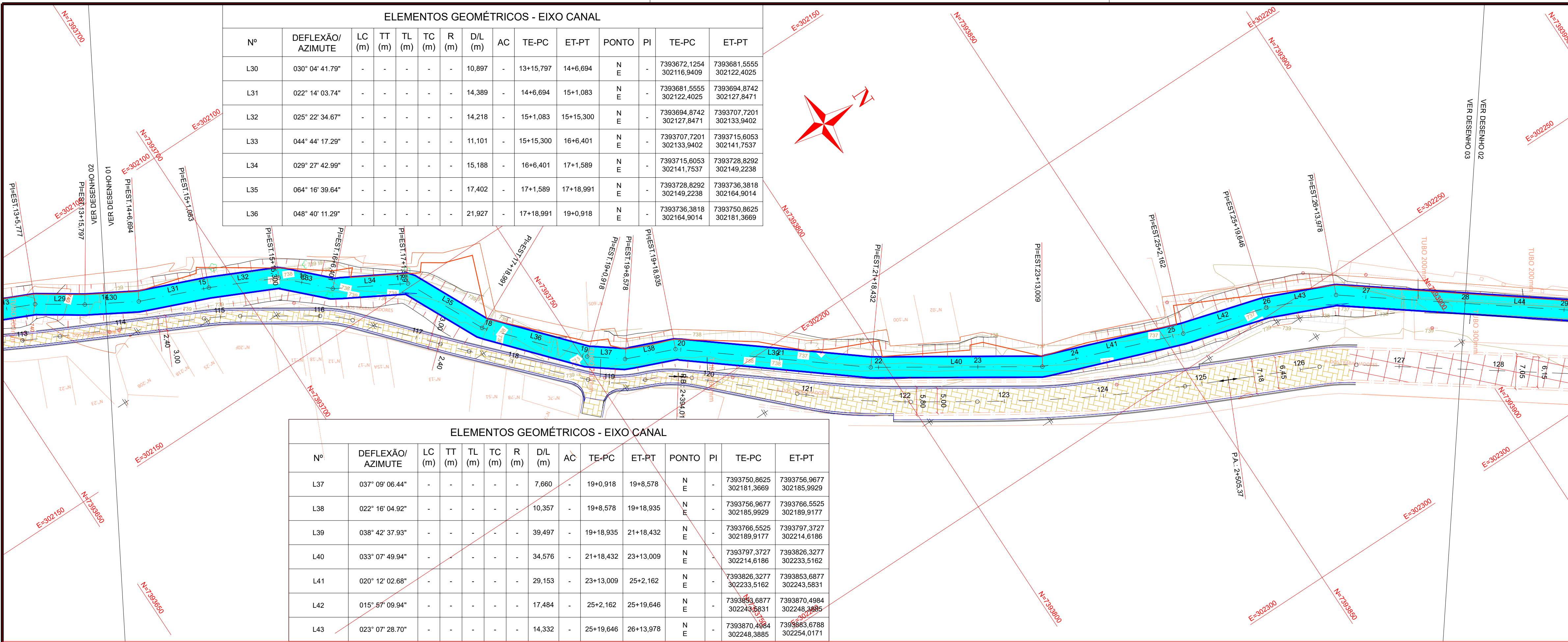
FIM: -23.55259, -46.93673

Marcos de Oliveira Anjos
Secretário de Infraestrutura e
Serviços Urbanos

Responsável técnico
Antonio Carlos do Amaral Cardoso
CREA nº: 0682274502-SP

Prefeitura Municipal de Itapevi
CNPJ nº: 46.523.031/0001-28

ASSUNTO:		
PAVIMENTO:	ESCALA: 1:500	TIPO DE PROJETO:
ZONEAMENTO:	DATA: 05/2025	ETAPA:
DESENHISTA:	IMPRESSO EM:	REVISÃO:



LEGENDA PLANTA

- 100 ESTAQUEAMENTO
- SARJETA
- GUIA
- SARJETÃO
- MURO CANAL
- LARGURA SABESP 2,00m

LEGENDA PERFIL

- PCV PONTO DE CURVA VERTICAL
- PV PONTO DE INFLEXÃO VERTICAL
- PTV PONTO DE TANGÊNCIA VERTICAL
- i INCLINAÇÃO
- d DISTÂNCIA EM TANGENTE NO PLANO HORIZONTAL
- y COMPRIMENTO TOTAL DA CURVA VERTICAL NO PLANO HORIZONTAL
- K PARÂMETRO DA CURVATURA VERTICAL
- e FLECHA MÁXIMA DA CURVA VERTICAL
- GREIDE PROPOSTO
- TERRENO EXISTENTE

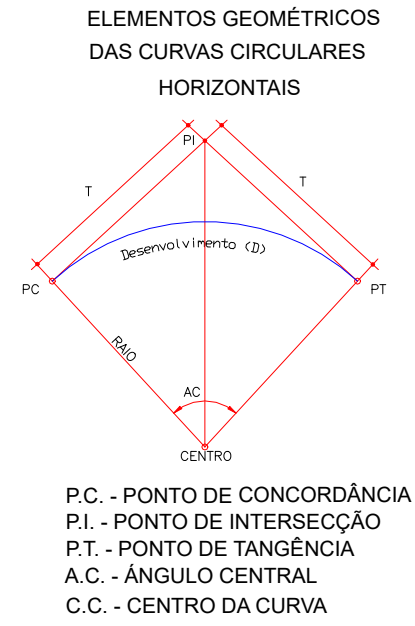
LEGENDA PLANTA

- CANAL
- MURO ALA

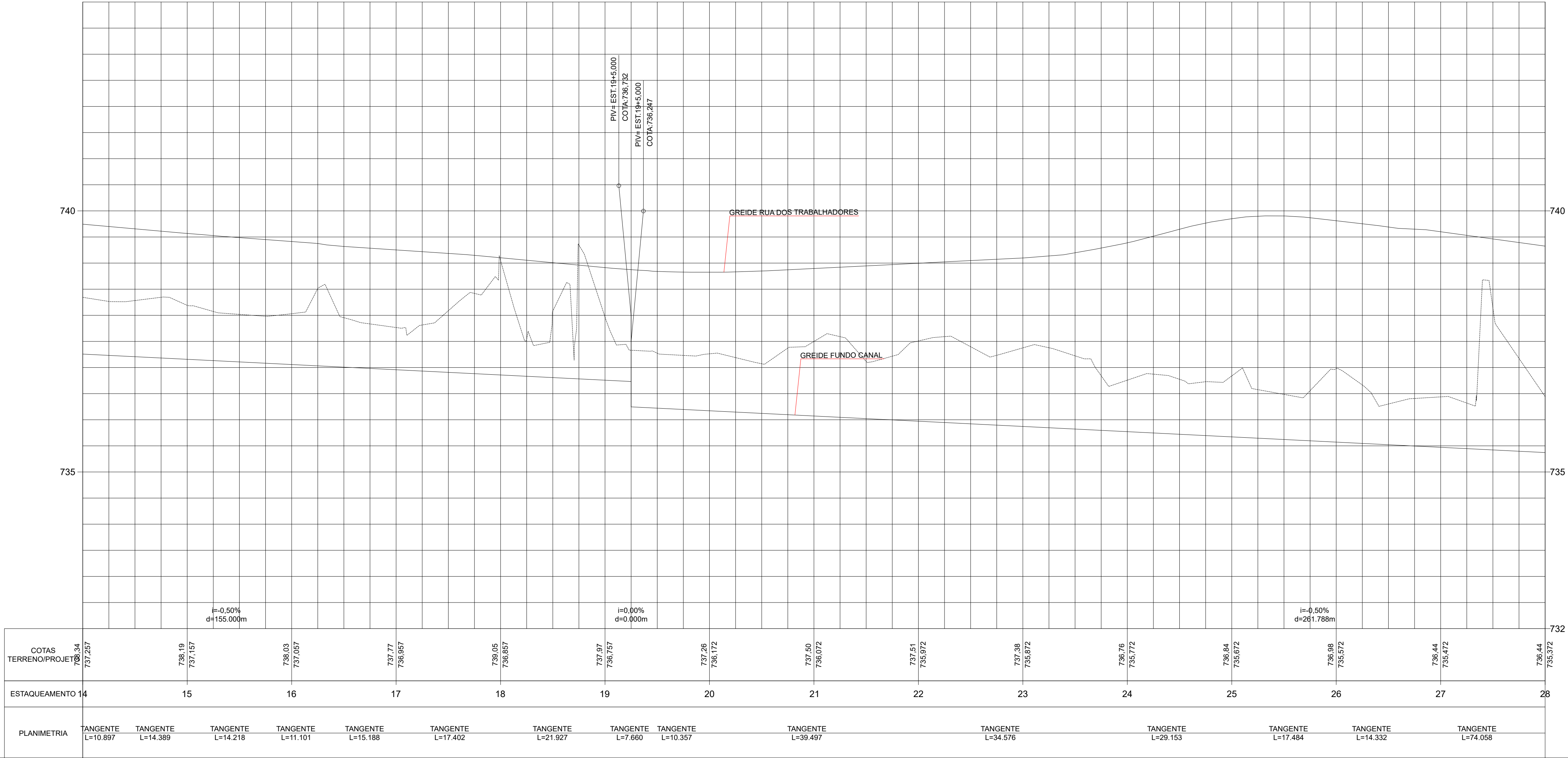
NOTAS:

1- DIMENSÕES E ELEVAÇÕES EM METROS, EXCETO INDICAÇÃO EM CONTRÁRIO

2- AS COTAS DE TERRENO EXISTENTE DEVERÃO SER CONFIRMADAS EM CAMPO NA IMPLANTAÇÃO DO PROJETO.



PERFIL EIXO CANAL



PREFEITURA DO MUNICÍPIO DE ITAPEVI

SECRETARIA DE INFRAESTRUTURA E SERVIÇOS URBANOS



TÍTULO: DRENAGEM E PAVIMENTAÇÃO

PROJETO: GEOMÉTRICO

OBRA: PAVIMENTAÇÃO E DRENAGEM RUA DOS TRABALHADORES

COORDENADAS:

INICIO: -23.55760, -46.93950

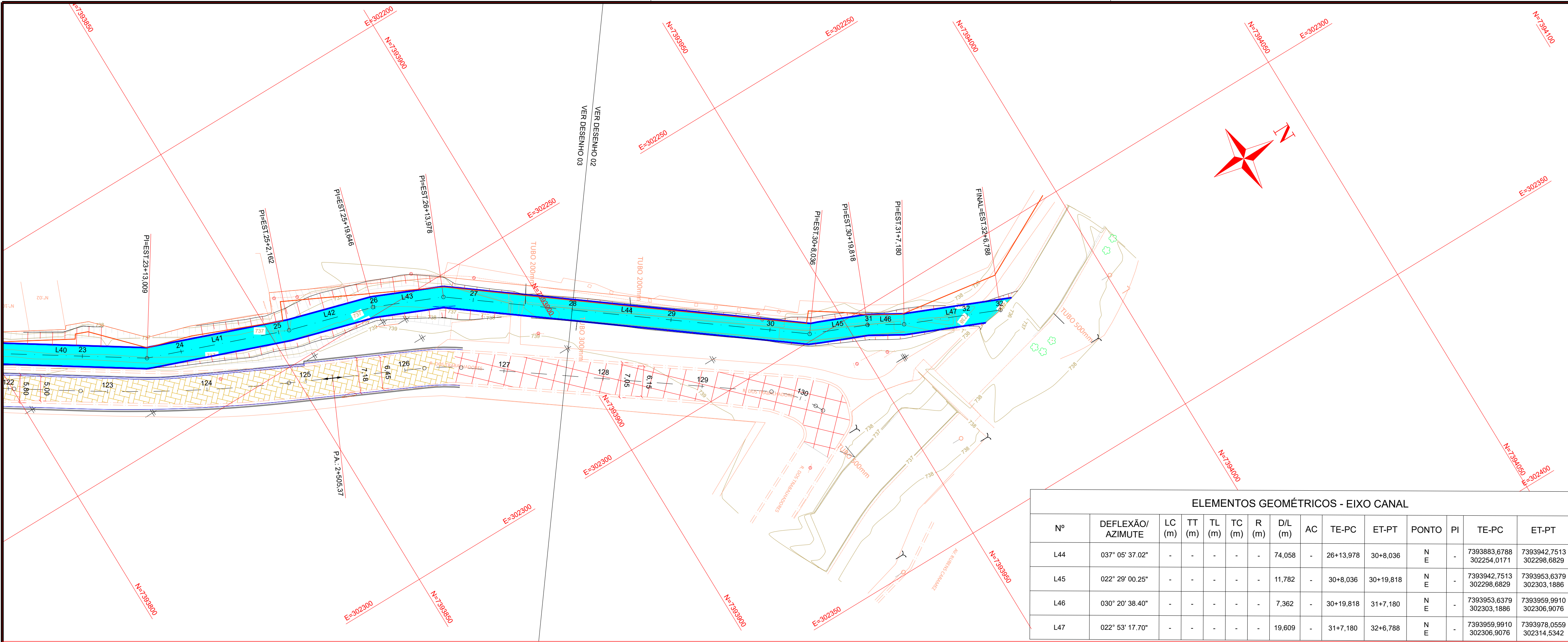
FIM: -23.55259, -46.93673

Marcos de Oliveira Anjos
Secretário de Infraestrutura e Serviços Urbanos

Responsável técnico
Antonio Carlos do Amaral Cardoso
CREA nº: 0682274502-SP

Prefeitura Municipal de Itapevi
CNPJ nº: 46.523.031/0001-28

ASSUNTO:	ESCALA:	TIPO DE PROJETO:
PAVIMENTO:	1:500	
ZONEAMENTO:	DATA:	ETAPA:
DESENHISTA:	05/2025	
	IMPRESSO EM:	REVISÃO:



LEGENDA PLANTA

100	ESTAQUEAMENTO	CANAL
	SARJETA	MURO ALA
	GUIA	
	SARJETÃO	
	MURO CANAL	
	LARGURA SABESP 2,00m	

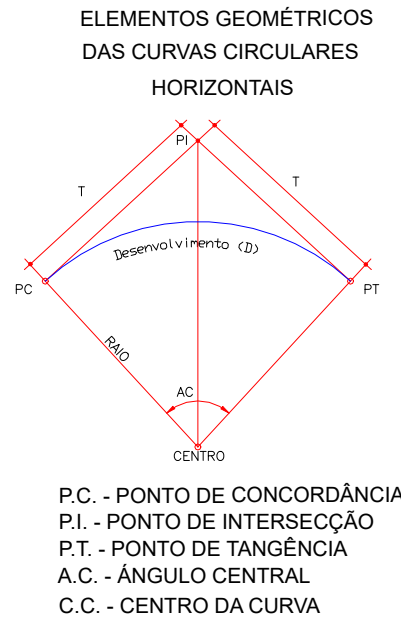
LEGENDA PERFIL

PCV	PONTO DE CURVA VERTICAL
PVI	PONTO DE INFLEXÃO VERTICAL
PTV	PONTO DE TANGÊNCIA VERTICAL
i	INCLINAÇÃO
d	DISTÂNCIA EM TANGENTE NO PLANO HORIZONTAL
y	COMPRIMENTO TOTAL DA CURVA VERTICAL NO PLANO HORIZONTAL
K	PARÂMETRO DA CURVATURA VERTICAL
e	FLECHA MÁXIMA DA CURVA VERTICAL
	GREIDE PROPOSTO
	TERRENO EXISTENTE

NOTAS:

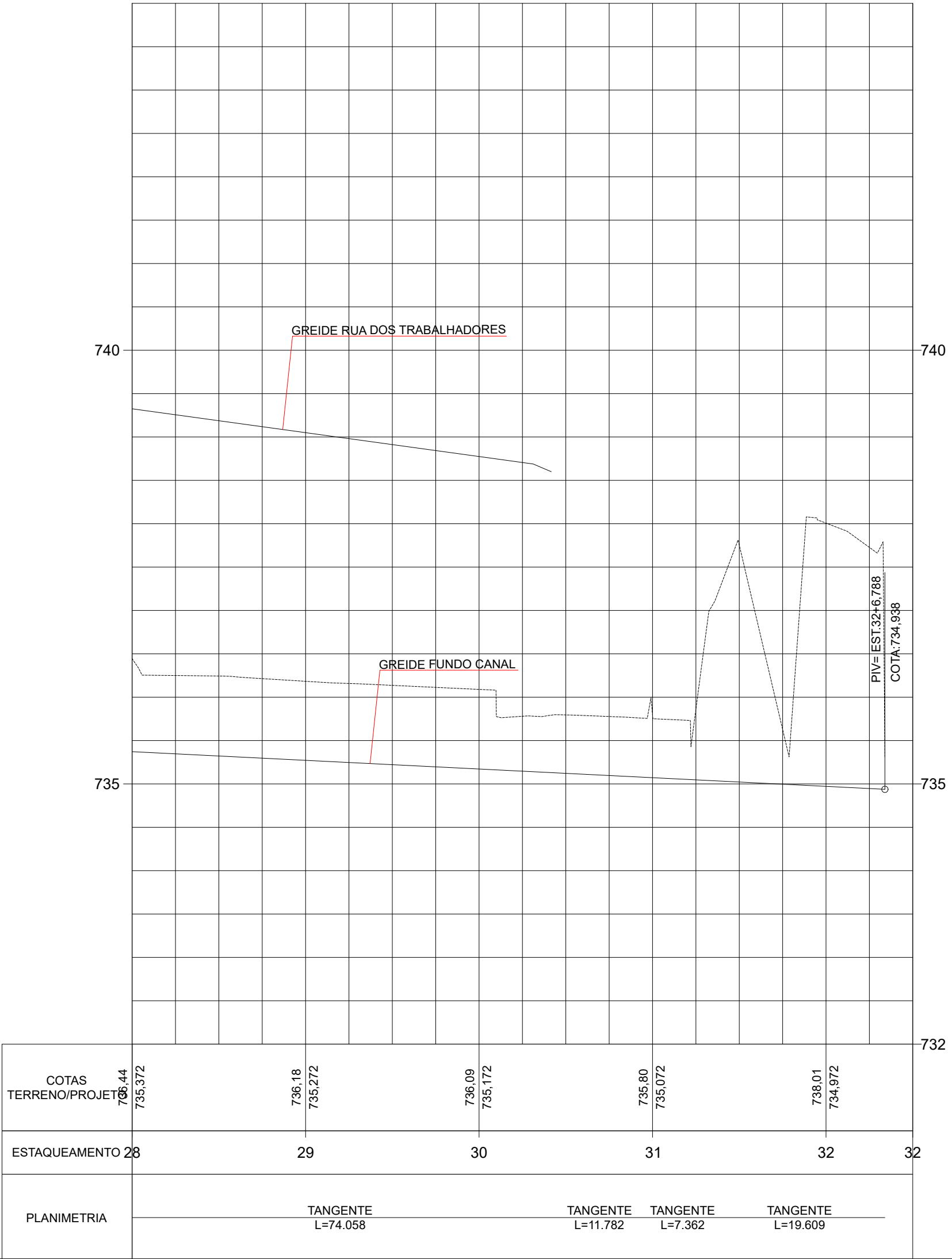
1- DIMENSÕES E ELEVAÇÕES EM METROS, EXCETO INDICAÇÃO EM CONTRÁRIO

2- AS COTAS DE TERRENO EXISTENTE DEVERÃO SER CONFIRMADAS EM CAMPO NA IMPLANTAÇÃO DO PROJETO.



ELEMENTOS GEOMÉTRICOS - EIXO CANAL													
Nº	DEFLEXÃO/ AZIMUTE	LC (m)	TT (m)	TL (m)	TC (m)	R (m)	D/L (m)	AC	TE-PC	ET-PT	PONTO	PI	ET-PT
L44	037° 05' 37.02"	-	-	-	-	-	74,058	-	26+13,978	30+8,036	N E	-	7393883,6788 302254,0171
L45	022° 29' 00.25"	-	-	-	-	-	11,782	-	30+8,036	30+19,818	N E	-	7393942,7513 302298,6829
L46	030° 20' 38.40"	-	-	-	-	-	7,362	-	30+19,818	31+7,180	N E	-	7393953,6379 302303,1886
L47	022° 53' 17.70"	-	-	-	-	-	19,609	-	31+7,180	32+6,788	N E	-	7393959,9910 302306,9076

PERFIL EIXO CANAL



PREFEITURA DO MUNICÍPIO DE ITAPEVI

SECRETARIA DE INFRAESTRUTURA E SERVIÇOS URBANOS



TÍTULO: DRENAGEM E PAVIMENTAÇÃO

PROJETO: GEOMÉTRICO

OBRA: PAVIMENTAÇÃO E DRENAGEM RUA DOS TRABALHADORES

COORDENADAS:

INICIO: -23.55760, -46.93950

FIM: -23.55259, -46.93673

Marcos de Oliveira Anjos

Secretário de Infraestrutura e Serviços Urbanos

Responsável técnico

Antonio Carlos do Amaral Cardoso

CREA nº: 0682274502-SP

Prefeitura Municipal de Itapevi

CNPJ nº: 46.523.031/0001-28

ASSUNTO:		
PAVIMENTO:	ESCALA:	TIPO DE PROJETO:
ZONEAMENTO:	DATA:	ETAPA:
DESENHISTA:	IMPRESSÃO EM:	REVISÃO:



Assinaturas do documento



"GEOMETRICO"

Código para verificação: **SL1HBO27**

Este documento foi assinado digitalmente pelos seguintes signatários nas datas indicadas:

✓ **ANTONIO CARLOS DO AMARAL CARDOSO** (CPF: ***.095.058-**) em 19/11/2025 às 11:30:03 (GMT-03:00)
Emitido por: "SolarBPM", emitido em 30/07/2025 - 10:10:03 e válido até 30/07/2028 - 10:10:03.
(Assinatura do Sistema)

✓ **INATIVO - MARCOS DE OLIVEIRA ANJOS** (CPF: ***.926.838-**) em 19/11/2025 às 11:08:30 (GMT-03:00)
Emitido por: "SolarBPM", emitido em 16/07/2025 - 09:18:42 e válido até 16/07/2028 - 09:18:42.
(Assinatura do Sistema)

Para verificar a autenticidade desta cópia, acesse o link

<https://itapevidigital.itapevi.sp.gov.br/atendimento/conferenciaDocumentos> e informe o processo **PMI 126968/2025** e o código **SL1HBO27** ou aponte a câmera para o QR Code presente nesta página para realizar a conferência.